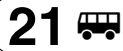


gültig ab 09. Dezember 2018  
- alle Angaben ohne Gewähr -



Schwäbisch Gmünd - Waldstetten - Weilerstöffel



Firma Betz, Auskunft: FahrBus Ostalb GmbH, Bahnhofplatz 10, 73525 Schwäbisch Gmünd, ☎ (07171)104597-0, www.FahrBus.de

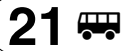
Am 06.01., Fronleichnam und 01.11. Verkehr wie Sonn- und Feiertag, am 24. und 31.12. Verkehr wie Samstag.

Fahrtnummer	Montag - Freitag																			
	21	21	21	21	21	21	21	21	21	21	21	21	21	21	21	21	21	21	21	21
Verkehrsbeschränkungen	F81	F81	S	S	F	S	F	F81										S	S	
Anmerkungen	OABT										OAW									
Schw. Gmünd, ZOB 1C	6 05	6 25	6 45	7 05	7 07	7 20	7 36	7 36	8 10	8 30	9 00	9 40	11 00	11 25	12 05	12 20				13 05
Schw. Gmünd, ZOH, Ledergasse	6 08	6 28	6 48	7 08	7 10	7 23	7 39	7 39	8 13	8 33	9 03	9 43	11 03	11 28	12 08	12 23				13 08
Schw. Gmünd, Kalter Markt	6 09	6 29	6 51	7 09	7 11	7 24	7 40	7 40	8 14	8 34	9 04	9 44	11 04	11 29	12 09	12 24				13 09
Schw. Gmünd, Waldstetter Brücke	6 12	6 32	6 53	7 10	7 12	7 28	7 44	7 44	8 18	8 38	9 08	9 48	11 08	11 33	12 13	12 29				13 13
Schw. Gmünd, Haus der Gesundheit	6 13	6 33	6 54	7 11	7 13	7 29	7 45	7 45	8 19	8 39	9 09	9 49	11 09	11 34	12 14	12 30				13 14
Schw. Gmünd, Dreifaltigk./Friedhof	6 14	6 34	6 55	7 12	7 14	7 30	7 46	7 46	8 20	8 40	9 10	9 50	11 10	11 35	12 15	12 31				13 15
Schw. Gmünd, Pfeilhalde	6 15	6 35	6 56	7 13	7 15	7 31	7 47	7 47	8 21	8 41	9 11	9 51	11 11	11 36	12 16	12 32				13 16
Waldstetten Tiergarten	6 16	6 36	6 57	7 14	7 16	7 32	7 48	7 48	8 22	8 42	9 12	9 52	11 12	11 37	12 17	12 33				13 17
Waldstetten Fa. Leicht	6 17	6 37	6 58	7 15	7 17	7 33	7 49	7 49	8 23	8 43	9 13	9 53	11 13	11 38	12 18	12 34				13 18
Waldstetten Grüner Baum	6 18		6 59	7 16	7 18	7 34	7 50	7 50	8 24	8 44								13 08		13 19
Waldstetten Grüner Baum			6 38								9 14	9 54	11 14	11 39						13 34
Waldstetten, Bettringer Straße			6 39								9 15	9 55	11 15	11 40						13 35
Waldstetten Almenweg			6 40								9 16	9 56	11 16	11 41						13 36
Waldstetten Wolfsgasse			6 41								9 17	9 57	11 17	11 42						13 37
Waldstetten Rathaus	6 19	6 42	7 00	7 17	7 19	7 35	7 51	7 51	8 25	8 45	9 18	9 58	11 18	11 43	12 20	12 36		13 09	13 20	13 38
Waldstetten Stufenhalle			6 02	7 19	7 21						9 19	9 59	11 20				12 48			13 39
Waldstetten Hauptstraße																	12 49			14 15
Waldstetten Lauchgasse	6 20		7 04																	15 05
Waldstetten Rechbachweg		6 43			7 23	7 36	7 52	7 52	8 26	8 46				11 44	12 21	12 37				14 17
Waldstetten Im Brühl / R.Wagner Str.											9 20	10 00	11 21							13 40
Waldstetten Friedhof											9 21	10 01	11 22							13 41
Waldstetten Rechbachweg											9 22	10 02	11 23							13 42
Waldstetten Breslauer Straße		6 44			7 24	7 37	7 53	7 53	8 27	8 47	9 23	10 03	11 24	11 45	12 22	12 38		13 11	13 22	13 43
Waldstetten Lauchgasse		6 45			7 25	7 38	7 54	7 54	8 28	8 48	9 24	10 04	11 25	11 46	12 23	12 39		13 12	13 23	13 44
Waldstetten Freibad							7 56				10 06	10 06						13 14		98 13 46
Waldstetten-Weilerstöffel, Hölzle							7 57				10 07	10 07						12 53	13 15	98 13 47
Waldstetten-Weilerstöffel, Veit							7 59				10 09	10 09						12 54	13 15	98 13 49

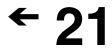
Fahrtnummer	Montag - Freitag															Samstag								
	21	21	21	21	21	21	21	21	21	21	21	21	21	21	21	21	21	21	21	21	21			
Verkehrsbeschränkungen	S	F81	S4F	S120																				
Anmerkungen																OSF								
Schw. Gmünd, ZOB 1C	15 40	16 15	16 35	16 35	17 00	17 25	17 45	18 10	19 10	20 10	21 10	22 28								8 10	9 10	10 10	11 10	12 10
Schw. Gmünd, ZOH, Ledergasse	15 43	16 18	16 38	16 38	17 03	17 28	17 48	18 13	19 13	20 13	21 13	22 30								8 13	9 13	10 13	11 13	12 13
Schw. Gmünd, Kalter Markt	15 44	16 19	16 39	16 39	17 04	17 29	17 49	18 14	19 14	20 14	21 14	22 31								8 14	9 14	10 14	11 14	12 14
Schw. Gmünd, Waldstetter Brücke	15 48	16 23	16 43	16 43	17 08	17 33	17 53	18 18	19 18	20 18	21 18	22 34								8 18	9 18	10 18	11 18	12 18
Schw. Gmünd, Haus der Gesundheit	15 50	16 24	16 44	16 44	17 09	17 34	17 54	18 19	19 19	20 19	21 19	22 35								8 19	9 19	10 19	11 19	12 19
Schw. Gmünd, Dreifaltigk./Friedhof	15 52	16 25	16 45	16 45	17 10	17 35	17 55	18 20	19 20	20 20	21 20	22 36								8 20	9 20	10 20	11 20	12 20
Schw. Gmünd, Pfeilhalde	15 53	16 26	16 46	16 46	17 11	17 36	17 56	18 21	19 21	20 21	21 21	22 36								8 21	9 21	10 21	11 21	12 21
Waldstetten Tiergarten	15 54	16 27	16 47	16 47	17 12	17 37	17 57	18 22	19 22	20 22	21 22	22 37								8 22	9 22	10 22	11 22	12 22
Waldstetten Fa. Leicht	15 55	16 28	16 48	16 48	17 13	17 38	17 58	18 23	19 23	20 23	21 23	22 38								8 23	9 23	10 23	11 23	12 23
Waldstetten Grüner Baum	15 56	16 29	16 49	16 49	17 14	17 39	17 59	18 24	19 24	20 24	21 24	22 39								8 25	9 25			12 25
Waldstetten Grüner Baum																						10 24	11 24	
Waldstetten, Bettringer Straße																						10 25	11 25	
Waldstetten Almenweg																						10 26	11 26	
Waldstetten Wolfsgasse																						10 27	11 27	
Waldstetten Rathaus	15 57	16 30	16 50	16 50	17 15	17 40	18 00	18 25	19 25	20 25	21 25	22 40								8 26	9 26	10 26	11 26	12 26
Waldstetten Stufenhalle	15 59	16 31		16 51																		10 30	11 30	
Waldstetten Hauptstraße																								
Waldstetten Lauchgasse																								
Waldstetten Rechbachweg	16 01	16 31	16 53	16 53	17 16	17 41	18 01	18 26	19 26	20 26	21 26	22 41								8 27	9 27			12 27
Waldstetten Im Brühl / R.Wagner Str.																						10 31	11 31	
Waldstetten Friedhof																						10 32	11 32	
Waldstetten Rechbachweg																						10 33	11 33	
Waldstetten Breslauer Straße	16 02	16 32	16 54	16 54	17 17	17 42	18 02	18 27	19 27	20 27	21 27	22 42								8 28	9 28	10 34	11 34	12 28
Waldstetten Lauchgasse	16 03	16 33	16 55	16 55	17 18	17 43	18 03	18 28	19 28	20 28	21 28	22 43								8 29	9 29	10 35	11 35	12 29
Waldstetten Freibad	16 05	98 16 36			17 19		18 05			20 30												10 36		12 30
Waldstetten-Weilerstöffel, Hölzle	16 06	98 16 37			17 21		18 06			20 31		98 22 46										10 37		12 31
Waldstetten-Weilerstöffel, Veit	16 08	98 16 38			17 23		18 08			20 33		98 22 46										10 39		12 33

Fahrtnummer	Samstag										Sonn- und Feiertag																		
	21	21	21	21	21	21	21	21	21	21	21	21	21	21	21	21	21	21	21	21	21	21	21						
Verkehrsbeschränkungen				W	W	W	W	W	W	W																			
Anmerkungen																OSF													
Schw. Gmünd, ZOB 1C	13 10	14 10	16 10	17 10	18 10	19 10					20 10	21 10	22 28								12 10	13 10	14 10	16 10	17 10	18 10	19 10	20 10	22 28
Schw. Gmünd, ZOH, Ledergasse	13 13	14 13	16 13	17 13	18 13	19 13					20 13	21 13	22 30								12 13	13 13	14 13	16 13	17 13	18 13	19 13	20 13	22 30
Schw. Gmünd, Kalter Markt	13 14	14 14	16 14	17 14	18 14	19 14					20 14	21 14	22 31								12 14	13 14	14 14	16 14	17 14	18 14	19 14	20 14	22 31
Schw. Gmünd, Waldstetter Brücke	13 18	14 18	16 18	17 18	18 18	19 18					20 18	21 18	22 34								12 16	13 16	14 16	16 16	17 16	18 16	19 16	20 16	22 33
Schw. Gmünd, Haus der Gesundheit	13 19	14 19	16 19	17 19	18 19	19 19					20 19	21 19	22 36								12 17	13 17	14 17	16 17	17 17	18 17	19 17	20 17	22 35
Schw. Gmünd, Dreifaltigk./Friedhof	13 20	14 20	16 20	17 20	18 20	19 20					20 20	21 20	22 37								12 18	13 18	14 18	16 18	17 18	18 18	19 18	20 18	22 36
Schw. Gmünd, Pfeilhalde	13 21	14 21	16 21	17 21	18 21	19 21																							

gültig ab 09. Dezember 2018  
 - alle Angaben ohne Gewähr -



# Weilerstoppel - Waldstetten - Schwäbisch Gmünd



Firma Betz, Auskunft: FahrBus Ostalb GmbH, Bahnhofplatz 10, 73525 Schwäbisch Gmünd, ☎ (07171)104597-0, www.FahrBus.de

**Am 06.01., Fronleichnam und 01.11. Verkehr wie Sonn- und Feiertag, am 24. und 31.12. Verkehr wie Samstag.**

Fahrtnummer	Montag - Freitag																							
	21	21	21	21	21	21	21	21	21	21	21	21	21	21	21	21	21	21	21	21				
Verkehrsbeschränkungen	F81	F81	S	F	S	S	F	F81	F	S														
Anmerkungen						OwMu																		
Waldstetten-Weilerstoppel, Veit						7 05	7 08			8 00				10 10					12 35	12 35				
Waldstetten-Weilerstoppel, Hölzle						7 05	7 08			8 00				10 10					12 35	12 35				
Waldstetten-Weilerstoppel, Hölzle						7 08	7 11			8 03				10 13					12 39	12 39				
Waldstetten Freibad																			12 39	12 39				
Waldstetten Lauchgasse	5 45	6 05	6 20	6 45	6 55	7 10	7 10	7 13	7 45	8 00	8 05	8 32	9 15	10 14	11 00	11 00	11 40	11 50	11 59	12 40	12 40	13 27	13 29	
Waldstetten Breslauer Straße	5 46	6 06	6 21	6 46	6 56	7 11	7 11	7 14	7 46	8 01	8 06	8 33	9 16	10 15	11 01	11 01	11 41	11 51	12 00	12 41	12 41	13 28	13 28	
Waldstetten Rechbachweg	5 46	6 07	6 22	6 47	6 57	7 12	7 12	7 15	7 47	8 02	8 07						11 42	11 52	12 01	12 42	12 42			
Waldstetten Rechbachweg												8 34	9 17	10 16	11 02	11 02								
Waldstetten Friedhof												8 35	9 18	10 17	11 03	11 03							13 29	
Waldstetten Im Brühl / R.Wagner Str.						7 14	7 14					8 36	9 19	10 18	11 04	11 04							13 30	
Waldstetten Stufenhalle											8 09								12 00		12 46			13 31
Waldstetten Lauchgasse																								
Waldstetten Breslauer Straße																								
Waldstetten Rechbachweg																								
Waldstetten Straßdorfer Str.												8 37	9 20	10 19	11 05									13 32
Waldstetten Rathhaus	5 47	6 08	6 23	6 48	6 58	7 16	7 16	7 16	7 48	8 03	8 11	8 38	9 21	10 21	11 06	11 06	11 43	12 02	12 02	12 48	12 48		13 33	
Waldstetten Wolfsgasse							7 17					8 39	9 22	10 22										13 34
Waldstetten Almenweg							7 18					8 40	9 23	10 23										13 35
Waldstetten, Bettringer Straße							7 19					8 41	9 24	10 24										13 36
Waldstetten Grüner Baum	5 48	6 09	6 24	6 49	6 59	7 18	7 20	7 18	7 49	8 04	8 12	8 42	9 25	10 25	11 07	11 07	11 44	12 03	12 03	12 49	12 49		13 37	
Waldstetten Fa. Leicht	5 49	6 10	6 25	6 50	7 00	7 19	7 21	7 19	7 50	8 05	8 13	8 43	9 26	10 26	11 08	11 08	11 45	12 04	12 04	12 50	12 50		13 38	
Waldstetten Tiertgarten	5 50	6 11	6 26	6 51	7 01	7 20	7 22	7 20	7 51	8 06	8 14	8 44	9 27	10 27	11 09	11 09	11 46	12 05	12 05	12 51	12 51		13 39	
Schw. Gmünd, Dreifaltigk./Friedhof	5 52	6 13	6 28	6 53	7 03	7 22	7 24	7 22	7 53	8 07	8 15	8 46	9 29	10 29	11 11	11 11	11 48	12 07	12 07	12 53	12 53		13 41	
Schw. Gmünd, Haus der Gesundheit	5 53	6 14	6 29	6 54	7 04	7 23	7 25	7 23	7 54	8 09	8 17	8 47	9 30	10 30	11 12	11 12	11 49	12 08	12 08	12 54	12 54		13 42	
Schw. Gmünd, Waldstetter Brücke	5 54	6 15	6 30	6 55	7 05	7 24	7 26	7 24	7 55	8 10	8 18	8 48	9 31	10 31	11 13	11 13	11 50	12 09	12 09	12 55	12 55		13 43	
Schw. Gmünd, Landratsamt							7 30																	
Schw. Gmünd, Kalter Markt	5 58	6 19	6 34	6 59	7 09		7 29	7 28	7 59	8 12	8 22	8 52	9 35	10 35	11 17	11 17	11 54	12 13	12 13	12 59	12 59		13 47	
Schw. Gmünd, Marktplatz	5 59	6 20	6 35	7 00	7 10			7 29	8 00	8 13	8 23	8 53	9 36	10 36	11 18	11 18	11 55	12 14	12 14	13 00	13 00		13 48	
Schw. Gmünd, ZOB 1C	6 02	6 23	6 38	7 05	7 13	7 36		7 36	8 03	8 16	8 26	8 56	9 39	10 39	11 21	11 21	11 58	12 17	12 17	13 03	13 03		13 51	

Fahrtnummer	Montag - Freitag																							
	21	21	21	21	21	21	21	21	21	21	21	21	21	21	21	21	21	21	21	21				
Verkehrsbeschränkungen		F	S	F81	S										N4	N4	N120							
Anmerkungen								OSH									OSF							
Waldstetten-Weilerstoppel, Veit							16 09			17 25			18 15											
Waldstetten-Weilerstoppel, Hölzle							16 09			17 25			18 15											
Waldstetten-Weilerstoppel, Hölzle							16 12			17 27			18 17											
Waldstetten Freibad																								
Waldstetten Lauchgasse	14 20	15 05	15 05	15 50	15 50	16 14	16 25			17 29	17 50	18 19	19 40	20 40	21 50	22 50								
Waldstetten Breslauer Straße	14 21	15 06	15 06	15 51	15 51	16 15	16 26			17 30	17 51	18 20	19 41	20 41	21 51	22 51								
Waldstetten Rechbachweg				15 52	15 52	16 16	16 27			17 31	17 52	18 21	19 42	20 42	21 52	22 52								
Waldstetten Rechbachweg	14 22	15 07	15 07																					
Waldstetten Friedhof	14 23	15 08	15 08																					
Waldstetten Im Brühl / R.Wagner Str.	14 24	15 09	15 09																					
Waldstetten Stufenhalle				15 10																				
Waldstetten Lauchgasse								16 55																
Waldstetten Breslauer Straße								16 56																
Waldstetten Rechbachweg								16 57																
Waldstetten Straßdorfer Str.	14 25	15 10																						
Waldstetten Rathhaus	14 26	15 12	15 12	15 56	15 56	16 17	16 28	16 58	17 32	17 53	18 22	19 43	20 43	21 53	22 53									
Waldstetten Wolfsgasse	14 27																							
Waldstetten Almenweg	14 28																							
Waldstetten, Bettringer Straße	14 29																							
Waldstetten Grüner Baum	14 30	15 13	15 13	15 57	15 57	16 18	16 29	16 59	17 33	17 54	18 23	19 44	20 44	21 54	22 54									
Waldstetten Fa. Leicht	14 31	15 14	15 14	15 58	15 58	16 19	16 30	17 00	17 34	17 55	18 24	19 45	20 45	21 55	22 55									
Waldstetten Tiertgarten	14 32	15 15	15 15	15 59	15 59	16 20	16 31	17 02	17 35	17 56	18 25	19 46	20 46	21 56	22 56									
Schw. Gmünd, Dreifaltigk./Friedhof	14 34	15 17	15 17	16 01	16 01	16 22	16 33	17 03	17 37	17 58	18 27	19 48	20 48	21 58	22 58									
Schw. Gmünd, Haus der Gesundheit	14 35	15 18	15 18	16 02	16 02	16 23	16 34	17 04	17 38	17 59	18 28	19 49	20 49	21 59	22 59									
Schw. Gmünd, Waldstetter Brücke	14 36	15 19	15 19	16 03	16 03	16 24	16 35	17 05	17 39	18 00	18 29	19 50	20 50	22 00	23 00									
Schw. Gmünd, Landratsamt																								
Schw. Gmünd, Kalter Markt	14 40	15 23	15 23	16 07	16 07	16 28	16 39	17 11	17 43	18 04	18 34	19 54	20 54	22 04	23 04									
Schw. Gmünd, Marktplatz	14 41	15 24	15 24	16 08	16 08	16 29	16 40	17 12	17 44	18 05	18 35	19 55	20 55	22 05	23 05									
Schw. Gmünd, ZOB 1C	14 44	15 27	15 27	16 11	16 11	16 32	16 43	17 17	17 47	18 08	18 38	19 58	20 58	22 08	23 08									

Fahrtnummer	Samstag										Sonn- und Feiertag														
	21	21	21	21	21	21	21	21	21	21	21	21	21	21	21	21	21	21	21	21	21	21	21		
Verkehrsbeschränkungen											W	W	W	W	W	W								OSF	
Anmerkungen																									
Waldstetten-Weilerstoppel, Veit	7 25			10 40						16 35			18 35						12 35	13 33			16 40	18 40	
Waldstetten-Weilerstoppel, Hölzle	7 25			10 40						16 35			18 35						12 35	13 33			16 40	18 40	
Waldstetten-Weilerstoppel, Hölzle	7 28			10 44						16 38			18 38						12 38	13 36			16 43	18 43	
Waldstetten Freibad	7 30	8 30	9 35	10 45	11 50	12 40	13 35	15 35	16 40	17 30	18 40	19 30													